

**ГРАФИЧЕСКОЕ ОПИСАНИЕ**  
**местоположения границ населенных пунктов, территориальных**  
**зон, особо охраняемых природных территорий, зон с особыми**  
**условиями использования территории**

**Публичный сервитут объекта электросетевого хозяйства: Подстанция 110/35/10 кВ "Тотьма-1" (ВЛ-10 кВ РРС "Мосеево")**

(наименование объекта, местоположение границ которого описано (далее - объект))

**Раздел 1**

<b>Сведения об объекте</b>		
<b>№ п/п</b>	<b>Характеристики объекта</b>	<b>Описание характеристик</b>
<b>1</b>	<b>2</b>	<b>3</b>
1	Местоположение объекта	Вологодская область, Тотемский р-н
2	Площадь объекта ± величина погрешности определения площади (Р ± ΔР)	334 955 м <sup>2</sup> ± 203 м <sup>2</sup>
3	Иные характеристики объекта	Вид объекта реестра границ: Зона с особыми условиями использования территории Вид объекта по документу: Публичный сервитут объекта электросетевого хозяйства: Подстанция 110/35/10 кВ "Тотьма-1" (ВЛ-10 кВ РРС "Мосеево") Наименование охраняемого объекта: Подстанция 110/35/10 кВ "Тотьма-1" (ВЛ-10 кВ РРС "Мосеево")

**Раздел 2**

**Сведения о местоположении границ объекта**

<b>1. Система координат</b> МСК-35, зона 3					
<b>2. Сведения о характерных точках границ объекта</b>					
Обозначение характерных точек границ	Координаты, м		Метод определения координат характерной точки	Средняя квадратическая погрешность положения характерной точки (M <sub>t</sub> ), м	Описание обозначения точки на местности (при наличии)
	X	Y			
1	2	3	4	5	6
1	447 727,16	3 310 130,94	Аналитический метод	0,10	—
2	447 735,34	3 310 150,71		0,10	
3	447 617,59	3 310 199,36		0,10	
4	447 419,19	3 309 986,36		0,10	
5	446 282,89	3 310 352,91		0,10	
6	444 583,90	3 310 900,97		0,10	
7	443 666,48	3 311 197,44		0,10	
8	441 854,33	3 311 787,07		0,10	
9	440 816,84	3 312 122,42		0,10	
10	439 742,37	3 312 470,11		0,10	
11	439 688,07	3 312 477,50		0,10	
12	439 369,53	3 312 585,42		0,10	
13	439 310,50	3 312 609,65		0,10	
14	438 500,53	3 312 871,84		0,10	
15	437 820,97	3 313 092,10		0,10	
16	437 721,12	3 313 124,87		0,10	
17	437 631,96	3 313 154,08		0,10	
18	436 710,70	3 313 453,33		0,10	
19	435 452,26	3 313 862,74		0,10	
20	434 485,33	3 314 175,41		0,10	
21	433 086,47	3 314 631,37		0,10	
22	432 935,52	3 314 659,89		0,10	
23	432 924,57	3 314 665,47		0,10	
24	432 916,35	3 314 645,64		0,10	
25	432 928,54	3 314 639,43		0,10	
26	433 081,14	3 314 610,60		0,10	
27	434 478,72	3 314 155,05		0,10	
28	435 445,66	3 313 842,38		0,10	
29	436 704,08	3 313 432,98		0,10	
30	437 625,32	3 313 133,74		0,10	
31	437 714,45	3 313 104,53		0,10	
32	437 814,33	3 313 071,76		0,10	
33	438 493,93	3 312 851,49		0,10	
34	439 303,13	3 312 589,55		0,10	
35	439 362,03	3 312 565,37		0,10	
36	439 683,15	3 312 456,57		0,10	
37	439 737,59	3 312 449,16		0,10	
38	440 810,25	3 312 102,06		0,10	
39	441 847,73	3 311 766,71		0,10	
40	443 659,88	3 311 177,08		0,10	
41	444 577,32	3 310 880,61		0,10	
42	446 276,32	3 310 332,54		0,10	
43	447 425,57	3 309 961,82		0,10	
44	447 623,13	3 310 173,91		0,10	
1	447 727,16	3 310 130,94	0,10		
<b>3. Сведения о характерных точках части (частей) границы объекта</b>					
1	2	3	4	5	6
—	—	—	—	—	—



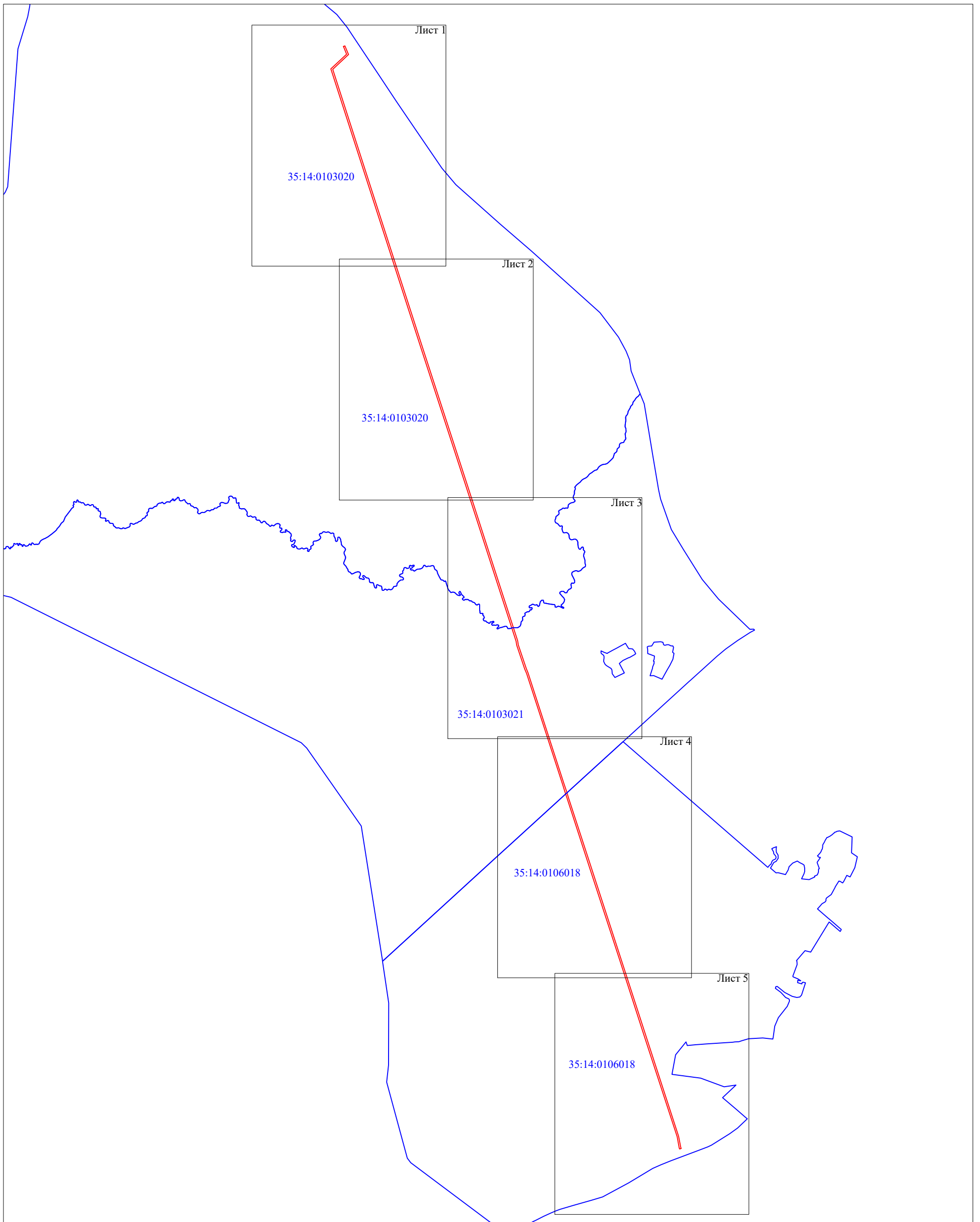
**Схема расположения границ публичного сервитута  
"Подстанция 110/35/10 кВ "Тотыма-1" (ВЛ-10 кВ РРС "Мосеево")"**

Утверждена  
Постановлением Администрации  
Тотемского муниципального округа  
от \_\_\_\_\_ № \_\_\_\_\_

Кадастровые номера земельных участков, в отношении которых испрашивается публичный сервитут: 35:14:0000000:770; 35:14:0000000:792;  
35:14:0000000:920; 35:14:0103020:3; 35:14:0103021:89; 35:14:0103021:132; 35:14:0103021:162; 35:14:0106018:22; 35:14:0106018:27; 35:14:0106018:53;  
35:14:0106018:72; 35:14:0106018:79; 35:14:0106018:201, земли кадастровых кварталов: 35:14:0103020; 35:14:0103021; 35:14:0106018.



Площадь испрашиваемого публичного сервитута: 334 955 кв.м.

Каталог координат: Приложение 1 на 2 листах



Масштаб 1:50 000

Используемые условные знаки и обозначения:

-  - граница публичного сервитута;
-  - граница кадастрового квартала;
- 35:14:0102028 - номер кадастрового квартала.

Подпись \_\_\_\_\_



/С.И.Лукьянов/

Дата "04" июня 2024 г.



Схема расположения границ публичного сервитута  
"Подстанция 110/35/10 кВ "Тотьма-1" (ВЛ-10 кВ РРС "Мосеево")"

Лист 1



Масштаб 1:10 000

Используемые условные знаки и обозначения:

- - граница публичного сервитута;
- 1 - характеристическая точка границ публичного сервитута, установленная при проведении кадастровых работ;
- - существующая часть границы, имеющиеся в ЕГРН сведения о которой достаточны для определения ее местоположения;
- - граница кадастрового квартала;
- :56 - кадастровый номер земельного участка, сведения о котором содержатся в ЕГРН;
- 35:14:0102028 - номер кадастрового квартала.



Схема расположения границ публичного сервитута  
"Подстанция 110/35/10 кВ "Тотьма-1" (ВЛ-10 кВ РРС "Мосеево")"

Лист 2



Масштаб 1:10 000

Используемые условные знаки и обозначения:

- - граница публичного сервитута;
- 1 - характерная точка границ публичного сервитута, установленная при проведении кадастровых работ;
- - существующая часть границы, имеющиеся в ЕГРН сведения о которой достаточны для определения ее местоположения;
- - граница кадастрового квартала;
- :56 - кадастровый номер земельного участка, сведения о котором содержатся в ЕГРН;
- 35:14:0102028 - номер кадастрового квартала.



Схема расположения границ публичного сервитута  
"Подстанция 110/35/10 кВ "Тотьма-1" (ВЛ-10 кВ РРС "Мосеево")"

Лист 3



Масштаб 1:10 000

Используемые условные знаки и обозначения:

- - граница публичного сервитута;
- 1 - характеристическая точка границ публичного сервитута, установленная при проведении кадастровых работ;
- - существующая часть границы, имеющиеся в ЕГРН сведения о которой достаточны для определения ее местоположения;
- - граница кадастрового квартала;
- :56 - кадастровый номер земельного участка, сведения о котором содержатся в ЕГРН;
- 35:14:0102028 - номер кадастрового квартала.



Схема расположения границ публично сервитута  
"Подстанция 110/35/10 кВ "Тотыма-1" (ВЛ-10 кВ РРС "Мосеево")"



Масштаб 1:10 000

Используемые условные знаки и обозначения:





-  - граница публично сервитута;
-  1 - характерная точка границ публично сервитута, установленная при проведении кадастровых работ;
-  - существующая часть границы, имеющиеся в ЕГРН сведения о которой достаточны для определения ее местоположения;
-  - граница кадастрового квартала;
- :56 - кадастровый номер земельного участка, сведения о котором содержатся в ЕГРН;
- 35:14:0102028 - номер кадастрового квартала.







Схема расположения границ публичного сервитута  
"Подстанция 110/35/10 кВ "Тотьма-1" (ВЛ-10 кВ РРС "Мосеево")"



Масштаб 1:10 000

Используемые условные знаки и обозначения:

-  - граница публичного сервитута;
-  1 - характерная точка границ публичного сервитута, установленная при проведении кадастровых работ;
-  - существующая часть границы, имеющиеся в ЕГРН сведения о которой достаточны для определения ее местоположения;
-  - граница кадастрового квартала;
- :56 - кадастровый номер земельного участка, сведения о котором содержатся в ЕГРН;
- 35:14:0102028 - номер кадастрового квартала.

**ТЕКСТОВОЕ ОПИСАНИЕ****местоположения границ населенных пунктов, территориальных зон**

<b>Прохождение границы</b>		<b>Описание прохождения границы</b>
<b>от точки</b>	<b>до точки</b>	
<b>1</b>	<b>2</b>	<b>3</b>
—	—	—