

ГРАФИЧЕСКОЕ ОПИСАНИЕ
местоположения границ населенных пунктов, территориальных
зон, особо охраняемых природных территорий, зон с особыми
условиями использования территории
Публичный сервитут объекта электросетевого хозяйства: ВЛ-10 кВ "Коченьга"

(наименование объекта, местоположение границ которого описано (далее - объект))

Раздел 1

Сведения об объекте		
№ п/п	Характеристики объекта	Описание характеристик
1	2	3
1	Местоположение объекта	Вологодская область, Тотемский р-н
2	Площадь объекта ± величина погрешности определения площади (P ± ΔP)	236 419 м ² ± 169 м ²
3	Иные характеристики объекта	Вид объекта реестра границ: Зона с особыми условиями использования территории Вид объекта по документу: Публичный сервитут объекта электросетевого хозяйства: ВЛ-10 кВ "Коченьга" Наименование охраняемого объекта: ВЛ-10 кВ "Коченьга"

Раздел 2

Сведения о местоположении границ объекта

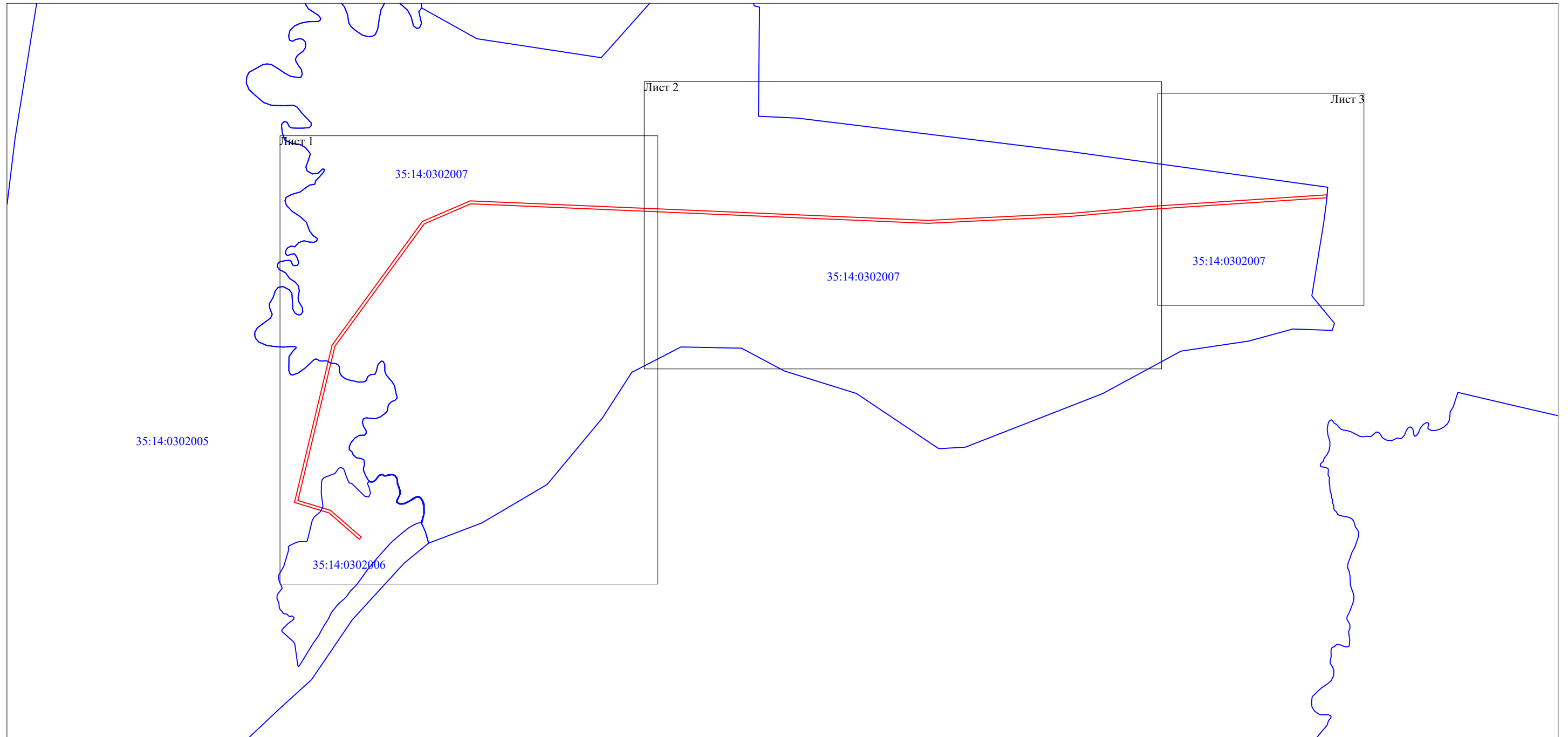
1. Система координат МСК-35, зона 3					
2. Сведения о характерных точках границ объекта					
Обозначение характерных точек границ	Координаты, м		Метод определения координат характерной точки	Средняя квадратическая погрешность положения характерной точки (Mт), м	Описание обозначения точки на местности (при наличии)
	X	Y			
1	2	3	4	5	6
Контур 1					
1	458 640,30	3 361 226,57	Аналитический метод	0,10	—
2	458 651,06	3 361 208,77		0,10	
3	458 651,76	3 361 209,19		0,10	
4	458 832,62	3 361 002,16		0,10	
5	458 852,95	3 360 933,98		0,10	
6	458 910,07	3 360 746,71		0,10	
7	460 067,31	3 361 024,06		0,10	
8	460 975,95	3 361 688,08		0,10	
9	461 126,90	3 362 039,69		0,10	
10	460 984,05	3 365 407,74		0,10	
11	461 034,90	3 366 453,32		0,10	
12	461 086,54	3 367 045,48		0,10	
13	461 171,77	3 368 344,56		0,10	
14	461 150,21	3 368 342,84		0,10	
15	461 065,20	3 367 047,11		0,10	
16	461 013,55	3 366 454,77		0,10	
17	460 962,62	3 365 407,80		0,10	
18	461 105,31	3 362 043,65		0,10	
19	460 958,59	3 361 701,90		0,10	
20	460 058,15	3 361 043,87		0,10	
21	458 924,66	3 360 772,21		0,10	
22	458 873,44	3 360 940,15		0,10	
23	458 851,80	3 361 012,74		0,10	
24	458 666,23	3 361 225,15		0,10	
25	458 658,66	3 361 237,68		0,10	
1	458 640,30	3 361 226,57		0,10	
Контур 2					
26	459 815,65	3 372 132,11	Аналитический метод	0,10	—
27	459 862,60	3 372 171,05		0,10	
28	459 764,70	3 372 254,13		0,10	
29	459 726,34	3 372 298,35		0,10	
30	459 713,70	3 372 308,07		0,10	
31	459 647,27	3 372 253,93		0,10	
32	459 778,11	3 372 098,56		0,10	
26	459 815,65	3 372 132,11		0,10	
Контур 3					
33	459 679,62	3 372 390,91	Аналитический метод	0,10	—
34	459 524,56	3 372 573,52		0,10	
35	459 605,30	3 372 873,03		0,10	
36	459 616,13	3 372 911,82		0,10	
37	459 593,80	3 372 911,45		0,10	
38	459 584,66	3 372 878,69		0,10	
39	459 500,97	3 372 568,24		0,10	
40	459 662,82	3 372 377,63		0,10	
33	459 679,62	3 372 390,91		0,10	
3. Сведения о характерных точках части (частей) границы объекта					
1	2	3	4	5	6
—	—	—	—	—	—

*Схема расположения границ публичного сервитута
"ВЛ-10 кВ "Коченьга"*

Кадастровые номера земельных участков, в отношении которых испрашивается публичный сервитут: 35:14:0000000:783; 35:14:0000000:801; 35:14:0302005:113; 35:14:0302007:43; 35:14:0302007:44, земли кадастровых кварталов: 35:14:0302005; 35:14:0302006; 35:14:0302007; 35:14:0302009.



Площадь испрашиваемого публичного сервитута: 236 419 кв.м.

Каталог координат: Приложение 1 на 1 листе



Масштаб 1:30 000

Используемые условные знаки и обозначения:

-  - граница публичного сервитута;
-  - граница кадастрового квартала;
- 35:14:0102028 - номер кадастрового квартала.

Подпись  С.И. Лукьянов
"07" мая 2024 г.



Схема расположения границ публичного сервитута
"ВЛ-10 кв "Коченьга""

Лист 1



Масштаб 1:10000

Используемые условные знаки и обозначения:








-  - граница публичного сервитута;
-  1 - характерная точка границ публичного сервитута, установленная при проведении кадастровых работ;
-  - существующая часть границы, имеющиеся в ЕГРН сведения о которой достаточны для определения ее местоположения;
-  - граница кадастрового квартала;
-  - кадастровый номер земельного участка, сведения о котором содержатся в ЕГРН;
-  - номер кадастрового квартала;
-  - граница муниципального образования.

Схема расположения границ публичного сервитута
"ВЛ-10 кВ "Коченьга""

Лист 2



Масштаб 1:10000

Используемые условные знаки и обозначения:

- - граница публичного сервитута;
- 1 - характерная точка границ публичного сервитута, установленная при проведении кадастровых работ;
- - существующая часть границы, имеющиеся в ЕГРН сведения о которой достаточны для определения ее местоположения;
- - граница кадастрового квартала;
- :56 - кадастровый номер земельного участка, сведения о котором содержатся в ЕГРН;
- 35:14:0102028 - номер кадастрового квартала;
- - граница муниципального образования.

*Схема расположения границ публичного сервитута
"ВЛ-10 кВ "Коченьга""*



Масштаб 1:10 000

Используемые условные знаки и обозначения:








- - граница публичного сервитута;
- 1 - характерная точка границ публичного сервитута, установленная при проведении кадастровых работ;
- - существующая часть границы, имеющиеся в ЕГРН сведения о которой достаточны для определения ее местоположения;
- - граница кадастрового квартала;
- :56 - кадастровый номер земельного участка, сведения о котором содержатся в ЕГРН;
- 35:14:0102028 - номер кадастрового квартала;
- - граница муниципального образования.

*Схема расположения границ публичного сервитута
"ВЛ-10 кВ "Коченьга" "*



Масштаб 1:10 000

Используемые условные знаки и обозначения:

-  - граница публичного сервитута;
-  1 - характерная точка границ публичного сервитута, установленная при проведении кадастровых работ;
-  - существующая часть границы, имеющиеся в ЕГРН сведения о которой достаточны для определения ее местоположения;
-  - граница кадастрового квартала;
- :56 - кадастровый номер земельного участка, сведения о котором содержатся в ЕГРН;
- 35:14:0102028 - номер кадастрового квартала;
-  - граница муниципального образования.

ТЕКСТОВОЕ ОПИСАНИЕ

местоположения границ населенных пунктов, территориальных зон

Прохождение границы		Описание прохождения границы
от точки	до точки	
1	2	3
—	—	—