



АДМИНИСТРАЦИЯ ТОТЕМСКОГО МУНИЦИПАЛЬНОГО ОКРУГА

ПОСТАНОВЛЕНИЕ

От 10.11.2023

№ 1553

г. Тотьма

О размещении объекта
на земельных участках

В соответствии с пунктом 3 ст. 39.36 Земельного кодекса Российской Федерации, постановлением Правительства Вологодской области от 28 декабря 2015 года № 1208 «Об утверждении порядка и условий размещения на территории Вологодской области объектов на землях или земельных участках, находящихся в государственной или муниципальной собственности, без предоставления земельных участков и установления сервитутов» (далее-Постановление № 1208), рассмотрев представленные документы и заявление акционерного общества «Газпром газораспределение Вологда» от 31.10.2023 вх. № 6339, **ПОСТАНОВЛЯЕТ:**

1. Разрешить акционерному обществу «Газпром газораспределение Вологда», юридический адрес: 160014, Вологодская область, г. Вологда, ул. Саммера, д. 4 «А», ОГРН 1023500873626, ИНН 3525025360, размещение на землях в кадастровом квартале 35:14:0401011, площадью 9673 кв. метра, сроком на 7 (семь) лет, объекта Газопровод с наименованием: «Распределительные газопроводы д. Залесье Тотемский район», в целях – технологическое присоединение, местоположением: Российская Федерация, Вологодская область, Тотемский муниципальный округ, д. Залесье, в соответствии со схемой границ земель или части земельного участка на кадастровом плане территории (прилагается).

2. Установить, что действие разрешения, указанного в пункте 1, прекращается досрочно со дня предоставления земель физическому или юридическому лицу, о чем председатель комитета имущественных отношений администрации округа уведомляет лицо, указанное в пункте 1 настоящего постановления, в течение 7 рабочих дней с момента принятия решения о предоставлении земель таким лицам.

3. Лицо, указанное в пункте 1, обязано:

3.1. В случае, если использование земель привело к порче или уничтожению плодородного слоя почвы в границах участка, выполнить требования, предусмотренные статьей 39.35 Земельного кодекса Российской Федерации.

3.2. Возвратить земли в состоянии и качеством не хуже первоначального.

3.3. Выполнить требование о возможности прекращения действия настоящего постановления по основаниям, указанным в пункте 9 (1) Постановления № 1208.

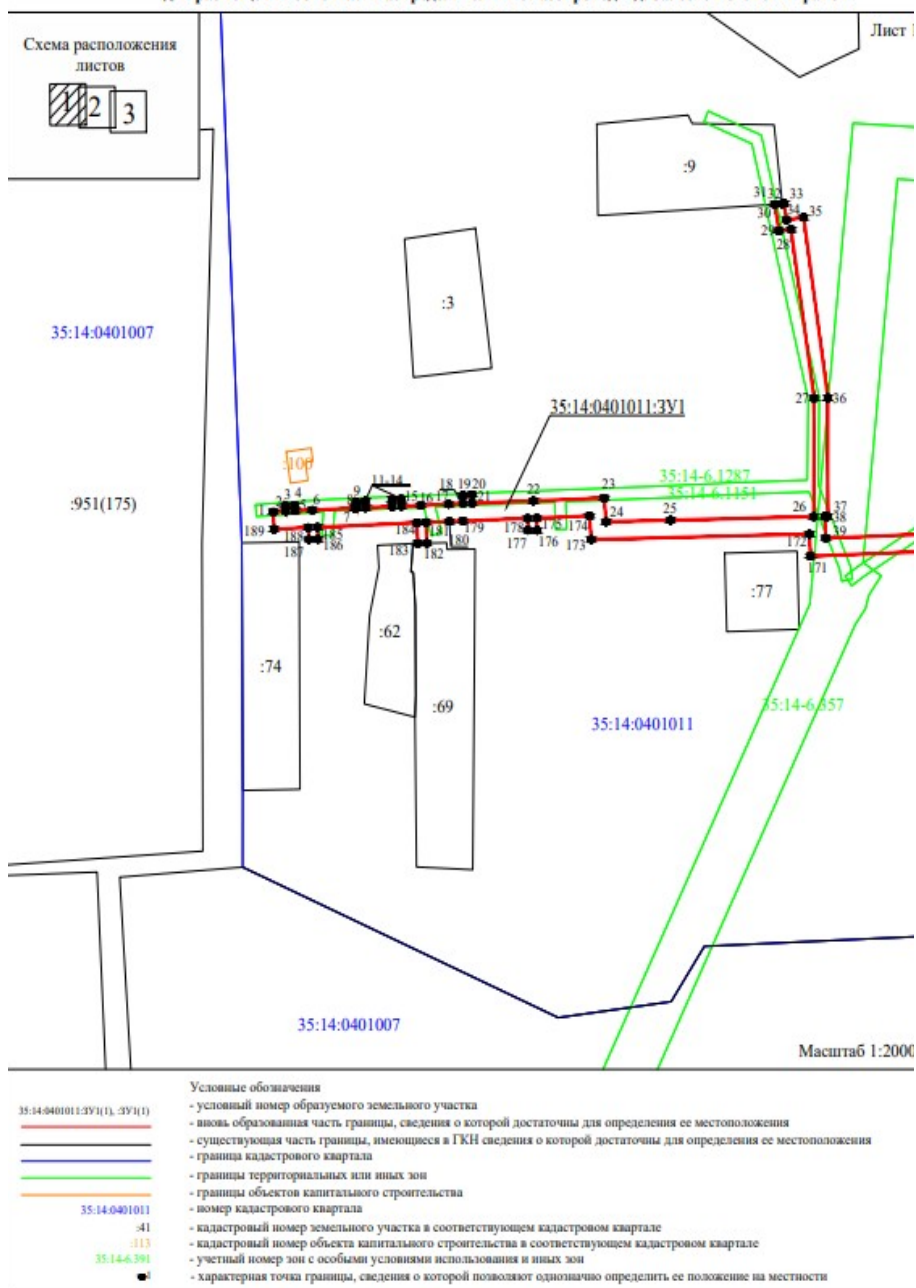
4. Контроль за исполнением настоящего постановления возложить на председателя комитета имущественных отношений администрации Тотемского муниципального округа Т.А. Кузнецову.

Глава Тотемского муниципального округа

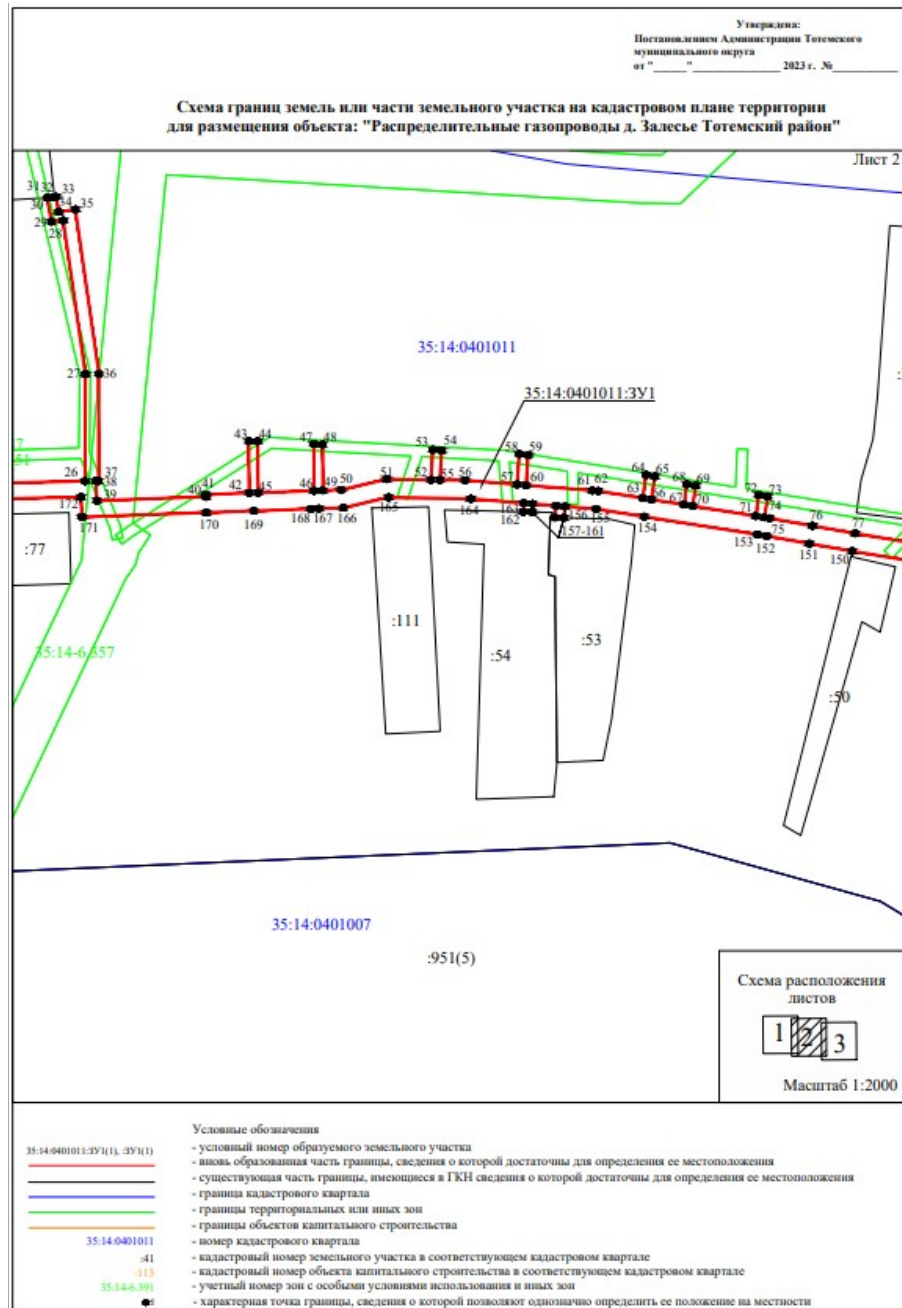
С.Л. Селянин

Приложение
к постановлению администрации
Тотемского муниципального округа
от 10.11.2023 № 1553

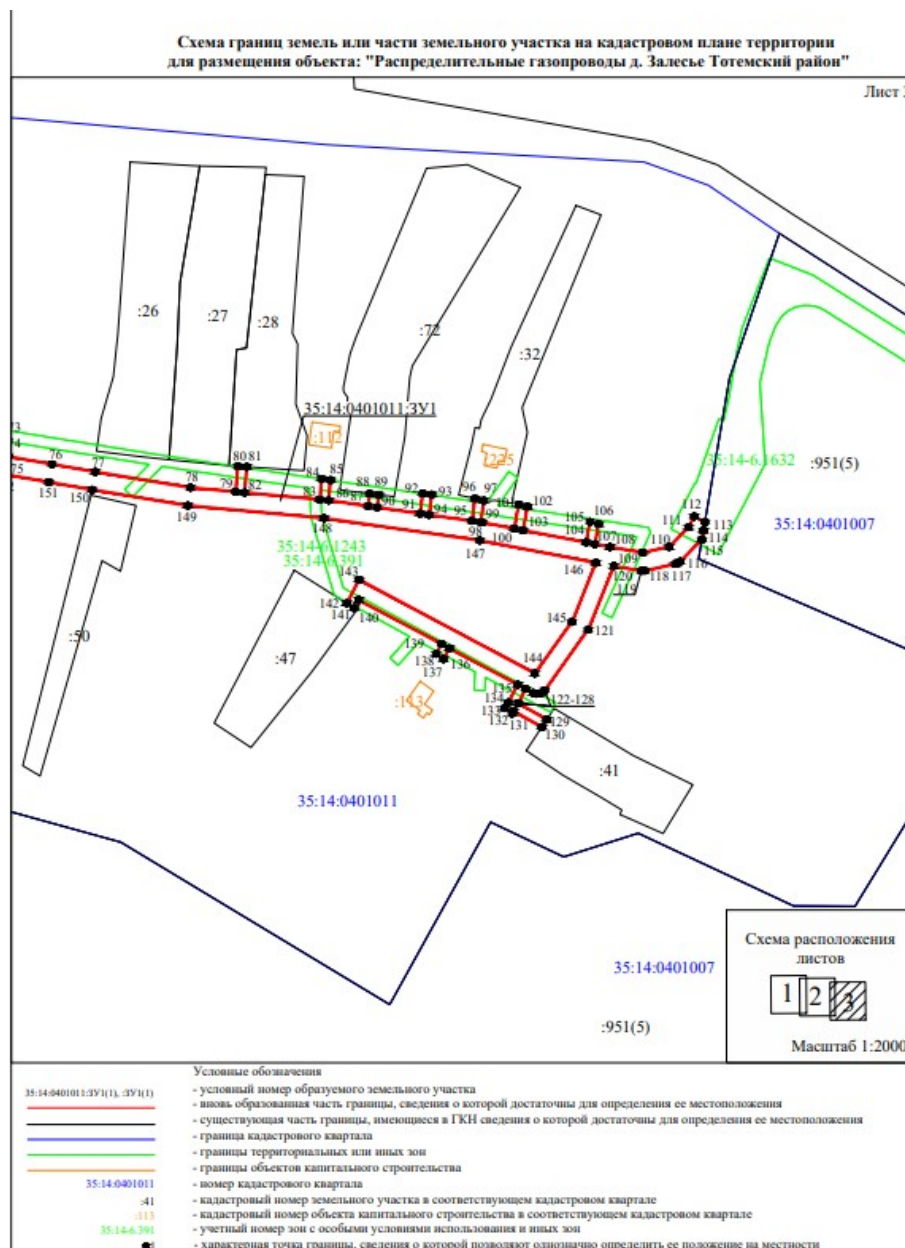
**Схема границ земель или части земельного участка на кадастровом плане территории
для размещения объекта: "Распределительные газопроводы д. Залесье Тотемский район"**



Приложение
к постановлению администрации
Тотемского муниципального округа
от 10.11.2023 № 1553



Приложение
к постановлению администрации
Тотемского муниципального округа
от 10.11.2023 № 1553



Приложение
к постановлению администрации
Тотемского муниципального округа
от 10.11.2023 № 1553

**Схема границ земель или части земельного участка на кадастровом плане территории
для размещения объекта: "Распределительные газопроводы д. Залесье Тотемский
район"**

Условный номер земельного участка		
Площадь земельного участка		<u>9673м²</u>
Обозначение характерных точек границы	Координаты, м	
	X	Y
1	2	3
1	407088,38	3275779,78
2	407088,61	3275785,21
3	407090,91	3275785,11
4	407091,09	3275789,11
5	407088,78	3275789,21
6	407089,10	3275796,78
7	407089,85	3275815,22
8	407089,89	3275815,98
9	407092,49	3275815,88
10	407092,75	3275819,87
11	407090,05	3275819,98
12	407090,52	3275831,66
13	407093,42	3275831,54
14	407093,62	3275835,54
15	407090,68	3275835,66
16	407091,02	3275844,12
17	407091,50	3275856,29
18	407091,74	3275862,50
19	407095,07	3275862,39
20	407095,39	3275866,45
21	407091,86	3275866,49
22	407092,84	3275893,21
23	407093,97	3275924,12
24	407084,38	3275924,88
25	407085,02	3275953,04
26	407086,44	3276015,47
27	407133,87	3276015,62
28	407201,99	3276005,63
29	407201,49	3276000,27
30	407212,10	3275998,45
31	407212,30	3276001,75
32	407212,44	3276001,74
33	407212,56	3276002,43
34	407205,82	3276003,59
35	407206,91	3276011,12
36	407134,00	3276021,65
37	407086,47	3276021,50
38	407086,55	3276020,32

Приложение
к постановлению администрации
Тотемского муниципального округа
от 10.11.2023 № 1553

**Схема границ земель или части земельного участка на кадастровом плане территории
для размещения объекта: "Распределительные газопроводы д. Залесье Тотемский
район"**

Условный номер земельного участка		
Площадь земельного участка <u>9673м²</u>		
Обозначение характерных точек границы	Координаты, м	
	X	Y
1	2	3
39	407077,78	3276020,71
40	407079,48	3276069,77
41	407080,48	3276069,74
42	407081,21	3276089,16
43	407104,14	3276089,03
44	407104,13	3276093,03
45	407081,30	3276093,16
46	407082,17	3276118,35
47	407102,93	3276118,25
48	407102,68	3276122,24
49	407082,31	3276122,34
50	407082,59	3276130,51
51	407087,26	3276151,02
52	407087,01	3276170,86
53	407100,36	3276171,77
54	407100,08	3276175,78
55	407086,96	3276174,87
56	407086,82	3276186,21
57	407084,95	3276209,58
58	407098,48	3276210,64
59	407097,99	3276214,64
60	407084,63	3276213,57
61	407082,24	3276243,44
62	407082,03	3276246,08
63	407078,91	3276266,01
64	407089,23	3276267,62
65	407088,51	3276271,55
66	407078,29	3276269,96
67	407076,01	3276284,55
68	407085,06	3276285,96
69	407084,46	3276289,92
70	407075,39	3276288,50
71	407070,96	3276316,85
72	407080,24	3276318,31
73	407079,64	3276322,26
74	407070,34	3276320,81
75	407069,98	3276323,10
76	407066,61	3276342,34
77	407063,26	3276361,53
78	407056,31	3276403,80
79	407054,47	3276423,82
80	407065,70	3276424,85

Приложение
к постановлению администрации
Тотемского муниципального округа
от 10.11.2023 № 1553

**Схема границ земель или части земельного участка на кадастровом плане территории
для размещения объекта: "Распределительные газопроводы д. Залесье Тотемский
район"**

Условный номер земельного участка		
Площадь земельного участка		<u>9673м²</u>
Обозначение характерных точек границы	Координаты, м	
	X	Y
1	2	3
81	407065,45	3276428,84
82	407054,11	3276427,81
83	407051,06	3276461,19
84	407060,19	3276462,03
85	407059,64	3276465,99
86	407050,69	3276465,18
87	407048,16	3276482,64
88	407053,64	3276483,42
89	407053,16	3276487,39
90	407047,60	3276486,60
91	407044,88	3276505,72
92	407053,74	3276506,97
93	407053,27	3276510,95
94	407044,32	3276509,68
95	407041,62	3276528,72
96	407051,46	3276530,10
97	407050,59	3276534,02
98	407041,06	3276532,68
99	407040,96	3276533,41
100	407038,27	3276547,50
101	407048,84	3276549,52
102	407047,92	3276553,41
103	407037,52	3276551,43
104	407032,18	3276579,39
105	407041,26	3276581,12
106	407040,21	3276584,98
107	407031,43	3276583,32
108	407030,15	3276590,04
109	407027,68	3276604,52
110	407030,19	3276616,30
111	407038,82	3276624,93
112	407043,60	3276627,43
113	407041,13	3276632,16
114	407037,38	3276631,51
115	407033,41	3276630,83
116	407023,70	3276621,12
117	407022,62	3276619,13
118	407019,70	3276605,44
119	407019,66	3276603,93
120	407021,74	3276591,77
121	406993,71	3276580,32
122	406967,01	3276561,01

Приложение
к постановлению администрации
Тотемского муниципального округа
от 10.11.2023 № 1553

**Схема границ земель или части земельного участка на кадастровом плане территории
для размещения объекта: "Распределительные газопроводы д. Залесье Тотемский
район"**

Условный номер земельного участка		
Площадь земельного участка		9673м ²
Обозначение характерных точек границы	Координаты, м	
	X	Y
1	2	3
123	406966,03	3276560,00
124	406965,48	3276558,70
125	406965,41	3276557,30
126	406965,84	3276555,96
127	406967,62	3276552,59
128	406961,32	3276549,31
129	406954,12	3276561,97
130	406950,79	3276559,76
131	406957,89	3276547,25
132	406956,77	3276546,57
133	406959,11	3276543,29
134	406961,58	3276544,86
135	406969,50	3276549,05
136	406985,55	3276518,75
137	406980,80	3276516,17
138	406983,03	3276512,90
139	406987,42	3276515,22
140	407006,87	3276478,50
141	407003,24	3276476,51
142	407005,38	3276473,20
143	407015,75	3276478,68
144	406974,45	3276556,63
145	406997,15	3276573,16
146	407023,20	3276583,81
147	407033,05	3276532,19
148	407042,85	3276463,08
149	407048,39	3276402,64
150	407055,37	3276360,19
151	407058,73	3276340,96
152	407062,09	3276321,79
153	407062,74	3276317,59
154	407070,70	3276266,74
155	407074,08	3276245,15
156	407075,20	3276231,11
157	407070,19	3276230,69
158	407070,30	3276226,69
159	407075,52	3276227,13
160	407076,36	3276216,62
161	407072,75	3276216,33
162	407072,84	3276212,31
163	407076,68	3276212,63
164	407078,59	3276188,87

Приложение
к постановлению администрации
Тотемского муниципального округа
от 10.11.2023 № 1553

Схема границ земель или части земельного участка на кадастровом плане территории
для размещения объекта: "Распределительные газопроводы д. Залесье Тотемский
район"

Условный номер земельного участка		
Площадь земельного участка <u>9673м²</u>		
Обозначение характерных точек границы	Координаты, м	
	X	Y
1	2	3
165	407079,25	3276151,87
166	407074,62	3276131,55
167	407074,24	3276120,50
168	407074,12	3276117,00
169	407073,23	3276091,32
170	407072,49	3276070,01
171	407070,55	3276014,02
172	407079,39	3276013,63
173	407077,23	3275918,42
174	407086,73	3275917,67
175	407085,89	3275894,70
176	407080,92	3275894,87
177	407080,96	3275890,87
178	407085,75	3275890,70
179	407084,73	3275862,54
180	407084,51	3275856,56
181	407084,14	3275846,39
182	407075,73	3275846,72
183	407075,64	3275842,73
184	407083,95	3275842,40
185	407082,19	3275799,07
186	407077,33	3275799,27
187	407077,26	3275795,28
188	407082,02	3275795,07
189	407081,38	3275780,07
1	407088,38	3275779,78

Приложение
к постановлению администрации
Тотемского муниципального округа
от 10.11.2023 № 1553

Схема границ земель или части земельного участка на кадастровом плане территории
для размещения объекта: "Распределительные газопроводы д. Залесье Тотемский
район"

Условный номер земельного участка		
Площадь земельного участка		<u>9673м²</u>
Обозначение характерных точек границы	Координаты, м	
	X	Y
1	2	3