



АДМИНИСТРАЦИЯ ТОТЕМСКОГО МУНИЦИПАЛЬНОГО ОКРУГА

ПОСТАНОВЛЕНИЕ

От 02.10.2023

№ 1373

г. Тотьма

Об утверждении проекта
межевания территории

В соответствии с Градостроительным кодексом Российской Федерации, Федеральным законом от 06.10.2003 № 131-ФЗ «Об общих принципах организации местного самоуправления в Российской Федерации»,
ПОСТАНОВЛЯЕТ:

1. Утвердить проект межевания территории для размещения инженерно-технических средств охраны компрессорной станции (прилагается).
2. Настоящее постановление подлежит официальному опубликованию в приложении к газете «Тотемские вести» и подлежит размещению на официальном сайте Тотемского муниципального округа.

Глава Тотемского муниципального округа

С.Л. Селянин

Утвержден
постановлением администрации
Тотемского муниципального округа
от 02.10.2023 № 1373

**Проект межевания территории
для размещения инженерно-технических средств охраны
компрессорной станции**

ДОКУМЕНТАЦИЯ ПО ПЛАНИРОВКЕ ТЕРРИТОРИИ (ПРОЕКТ МЕЖЕВАНИЯ ТЕРРИТОРИИ)

Для размещения инженерно-технических средств
охраны компрессорной станции

Договор от 25.03.2021 № 1220Y0387
с ООО «Газпром трансгаз Ухта»

Индивидуальный предприниматель



Андреев А.А.


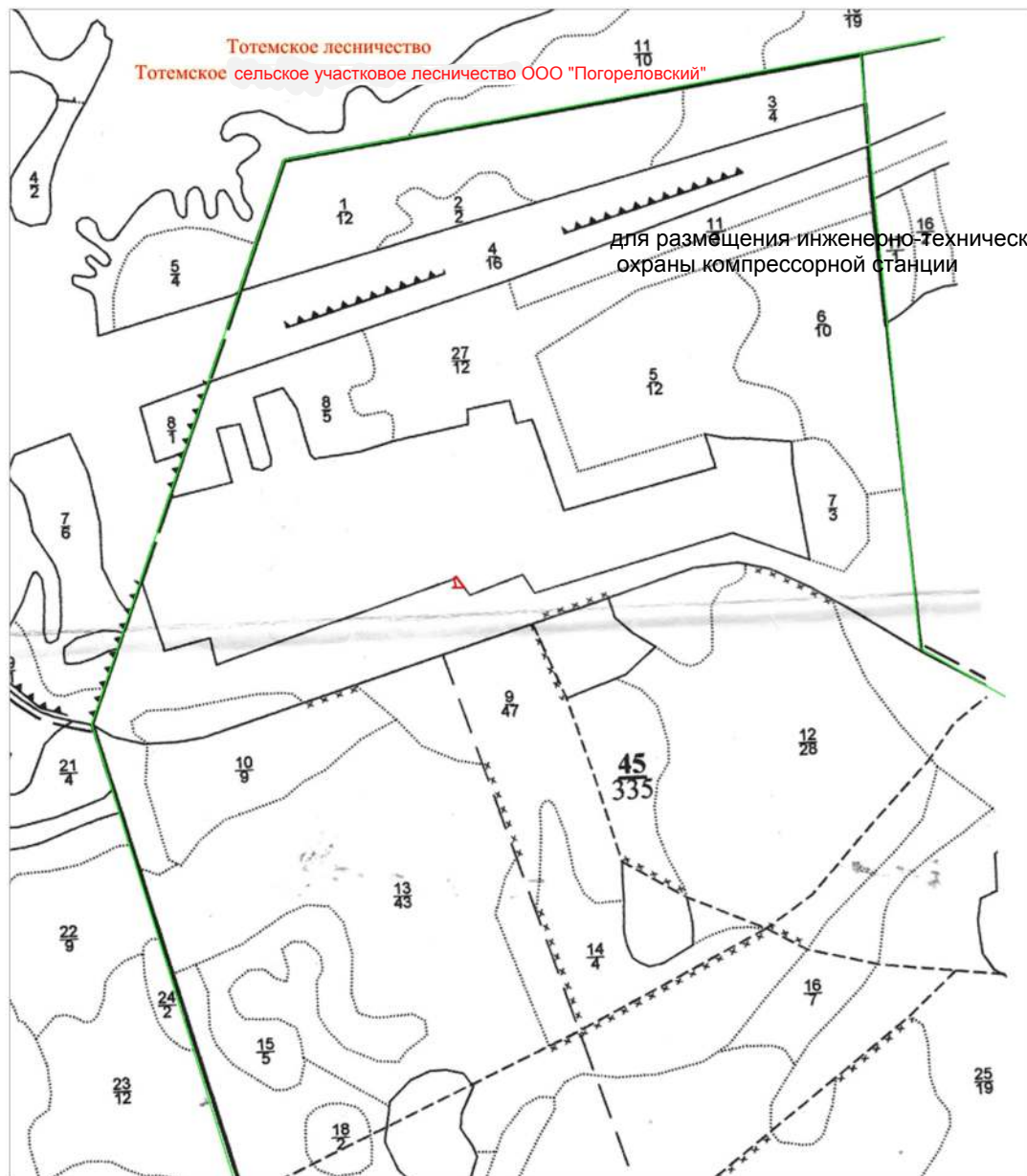


Схема расположения прое

Местоположение: Вологодская область, Тотемский муниципальный округ, Тотемское лесничество, Тотемское сельское участковое лесничество, ООО "Погореловский", квартал № 45, выдел № 9ч



для размещения инженерно-технических средств
охраны компрессорной станции

Условные обозначения

- граница существующего элемента планировочной структуры
- граница лесного квартала
- граница лесного выдела
- 45** - номер лесного квартала
- 9** - номер выдела

Примечание:

1. Красные линии устанавливаемые, изменяемые, отменяемые отсутствуют;
2. Линии отступа от красных линий в целях определения мест допустимого размещения зданий, строений, сооружений отсутствуют;
3. Границы земельных участков, образование которых предусмотрено схемой расположения земельного участка или земельных участков на кадастровом плане территории, срок действия которых не истек отсутствуют;
4. Земельные участки предполагаемые к изъятию для государственных или муниципальных нужд отсутствуют;

						1220Y0387 от 25.03.2021			
						для размещения инженерно-технических средств охраны компрессорной станции			
Изм.	Кол.уч	Лист	№ док.	Подпись	Дата	Основная часть Проект межевания территории	Стадия	Лист	Листов
Исп.	Андреев А.А.				06.2023		ПМТ	1	1
						Чертеж межевания территории Масштаб 1:10 000	ИП Андреев А.А.		


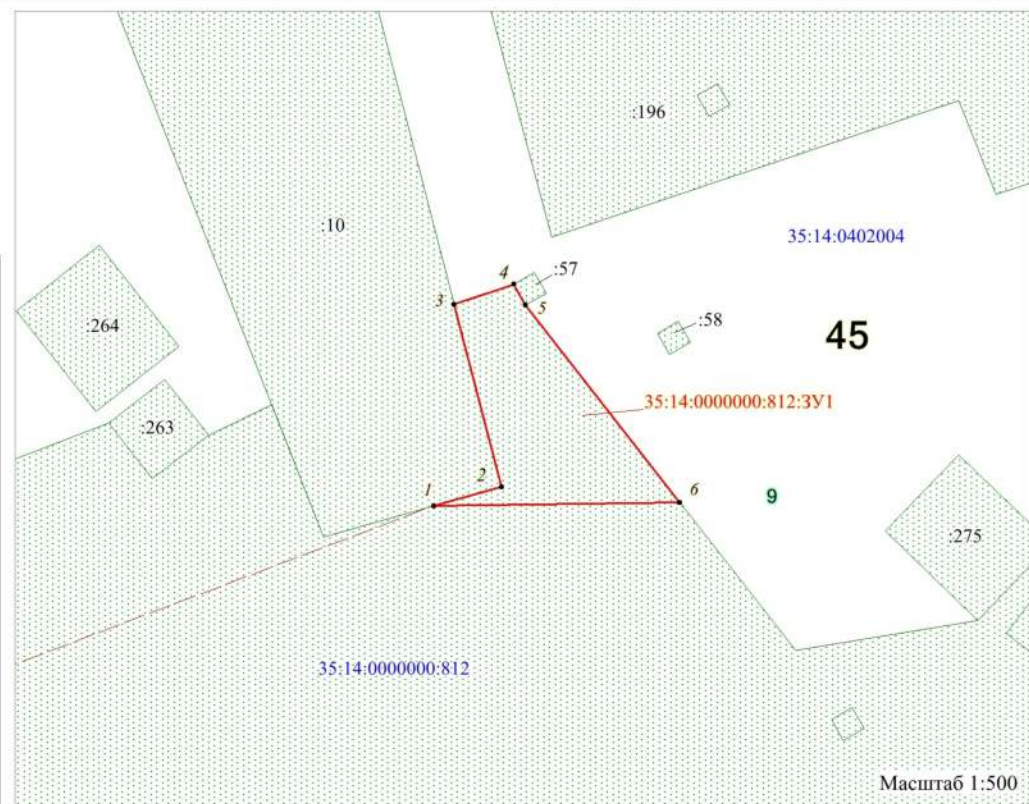
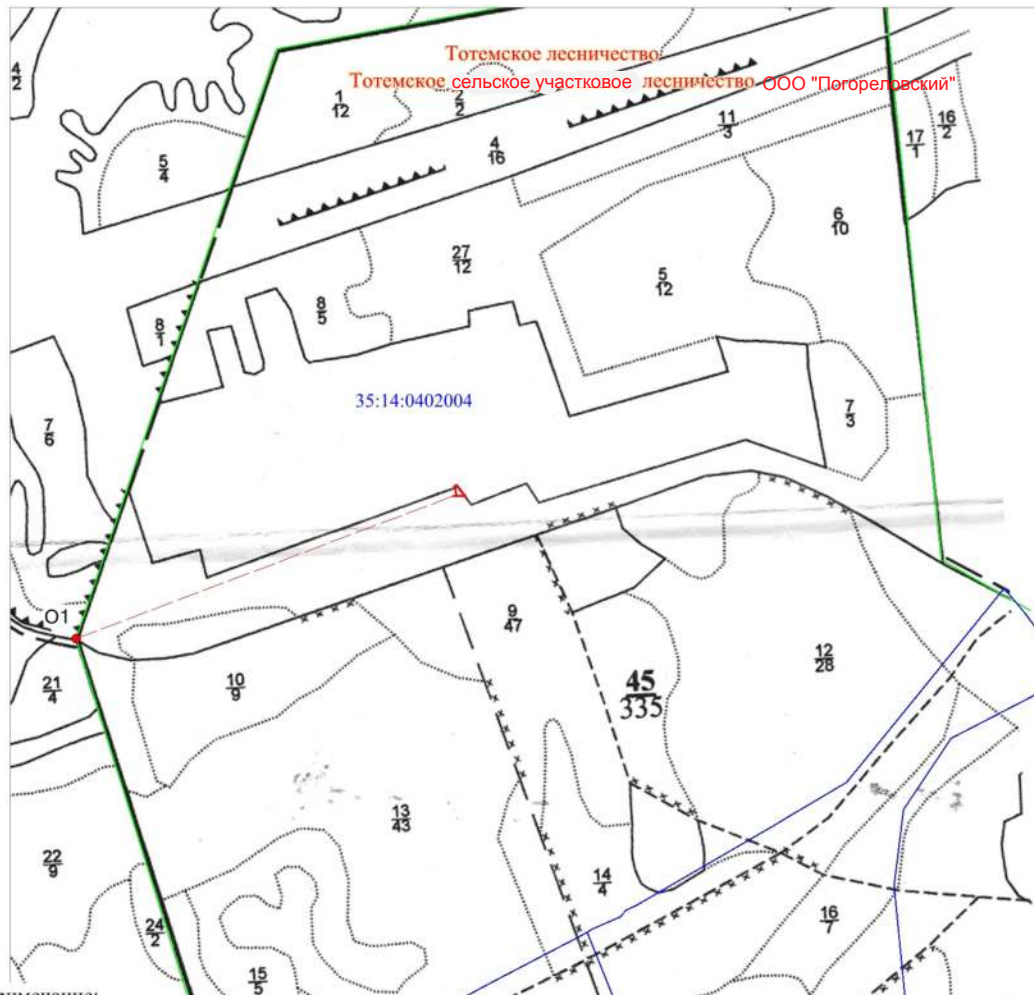


Схема расположения проектируемого лесного участка на кадастровом плане территории

Местоположение: Тотемский муниципальный округ, Тотемское лесничество, Тотемское сельское участковое лесничество, ООО "Погореловский", квартал № 9 выдел № 9 ч



- Условные обозначения
- граница образуемого земельного участка
 - граница ранее отведенных земельных участков
 - граница лесного квартала
 - граница кадастрового квартала
 - граница лесного выдела
 - :10 - кадастровый номер существующего земельного участка
 - 35:14:0402004 - номер кадастрового квартала
 - 35:14:0000000:812 - кадастровый номер исходного земельного участка
 - 45** - номер лесного квартала
 - 9** - номер выдела
 - 35:14:0000000:812:3У1 - обозначение земельного участка
 - 2 - точка поворота границы участка и ее номер
 - О1 - условный номер квартального столба, ориентир

Примечание:

1. Красные линии устанавливаемые, изменяемые, отменяемые отсутствуют;
2. Линии отступа от красных линий в целях определения мест допустимого размещения зданий, строений, сооружений отсутствуют;
3. Границы земельных участков, образование которых предусмотрено схемой расположения земельного участка или земельных участков на кадастровом плане территории, срок действия который не истек отсутствуют;
4. Земельные участки предполагаемые к изъятию для государственных или муниципальных нужд отсутствуют;
5. Площадь земельного участка: 35:14:0000000:812:3У1 - 0,0226 га ;
6. Система координат: МСК 35 зона 1.

						1220У0387 от 25.03.2021			
						Для размещения инженерно-технических средств охраны компрессорной станции			
Изм.	Кол.уч	Лист	№ док.	Подпись	Дата	Основная часть Проект межевания территории	Стадия	Лист	Листов
Исп.				Андреев А.А.	06.2023		ПМТ	1	1
						Чертеж межевания территории Масштаб 1:10 000	ИП Андреев А.А.		

Раздел 2 «ПРОЕКТ МЕЖЕВАНИЯ ТЕРРИТОРИИ. ТЕКСТОВАЯ ЧАСТЬ»

Проект межевания территории объекта разрабатывается: для размещения инженерно-технических средств охраны компрессорной станции.

Принятие решения о подготовке документации по планировке территории не требуется (постановление Правительства РФ от 02.04.2022 №575 «Об особенностях подготовки, согласования, утверждения, продления сроков действия документации по планировке территории, градостроительных планов земельных участков, выдачи разрешений на строительство объектов капитального строительства, разрешений на ввод в эксплуатацию»).

Подготовка проекта межевания территории осуществляется применительно к территории, расположенной в границах планировочной структуры – лесной квартал № 45, выдел № 9ч, Тотемское лесничество, Тотемское сельское участковое лесничество, ООО "Погореловский".

В соответствии со ст. 43 Градостроительного кодекса РФ подготовка проекта межевания территории осуществляется для определения местоположения границ образуемых и изменяемых земельных участков.

Установления, изменения, отмены красных линий не предусмотрено проектом.

Вид разрешенного использования земельного участка: строительство, реконструкция, эксплуатация линейных объектов, согласно Лесному кодексу РФ от 04.11.2006 № 200-ФЗ.

При подготовке проекта межевания территории определение местоположения границ образуемых и (или) изменяемых земельных участков осуществляется в соответствии с градостроительными регламентами и нормами отвода земельных участков для конкретных видов деятельности, иными требованиями к образуемым и (или) изменяемым земельным участкам, установленными федеральными законами и законами субъектов Российской Федерации, техническими регламентами, сводами правил.

Местоположение образуемого земельного участка: Российская Федерация, Тотемский муниципальный округ, Тотемское лесничество, Тотемское сельское участковое лесничество, ООО "Погореловский" квартал № 45, выдел № 9ч.

Проектируемый объект попадает в пределы зон с особыми условиями использования территории: Охранная зона объекта электросетевого хозяйства "ВЛ-10 КВ (Юбилейный II Воздушная ЛЭП)" (реестровый номер 35:14-6.14); зона охраны природных объектов (Третий пояс зоны санитарной охраны источников питьевого и хозяйственно-бытового водоснабжения ООО "Газпром трансгаз Ухта" (скважины №№ 9р/э, 10р/э и 14р/э)) (реестровый номер 35:14-6.1608); Зона охраны искусственных объектов (Зона минимальных расстояний до КЦ1-4 КС-16) (реестровый номер 35:14-6.1648); охранная зона: Здание компрессорного цеха КС-16. (КЦ1-4 КС-16) (реестровый номер 35:14-6.633). Границы и размеры зон с особыми условиями использования территории представлены на Чертеже по обоснованию проекта межевания территории с указанием границ зон с особыми условиями использования территории.

а) Перечень образуемых земельных участков

Таблица 1. Сведения об образуемых земельных участках

п / п	Условные номера образуемых земельных участков	Площадь образуемых земельных участков	Кадастровый номер земельного участка, из которого образуются земельные участки	Категория земель	Вид разрешенного использования образуемого земельного участка (части земельного участка)	Вид права	Способ образования земельных участков	Номера характерных точек образуемых земельных участков
1	2	3	4	5	6	7	8	9
1	35:14:0000000:812:3У1	221	35:14:0000000:812	Земли лесного фонда	Строительство, реконструкция, эксплуатация линейных объектов (для размещения инженерно-технических средств охраны)	Собственность Российской Федерации	Образование земельного участка из земель или земельных участков, находящихся в государственной или муниципальной собственности (путем раздела земельного участка с	1-6

Взам. инв №	
Подп. и дата	
Инв. № подл.	

1220Y0387 от 25.03.2021

Лист

Изм.	Кол.уч	Лист	№ док.	Подп.	Дата

п / п	Условные номера образуемых земельных участков	Площадь образуемых земельных участков	Кадастровый номер земельного участка, из которого образуются земельные участки	Категория земель	Вид разрешенного использования образуемого земельного участка (части земельного участка)	Вид права	Способ образования земельных участков	Номера характерных точек образуемых земельных участков
1	2	3	4	5	6	7	8	9
					компрессорной станции)		кадастровым номером 35:14:0000000:812 с сохранением исходного в измененных границах)	

Таблица 2 – Сведения об образуемых земельных участках.

Условный номер образуемого земельного участка		35:14:0000000:812:3У1					
Вид разрешенного использования образуемого земельного участка		Строительство, реконструкция, эксплуатация линейных объектов: для размещения инженерно-технических средств охраны компрессорной станции					
Категория земель		Земли лесного фонда					
Кадастровый номер земельного участка/ кадастрового квартала, из которого образуется земельный участок		35:14:0402004					
Способ образования земельного участка		Образование земельных участков из земельных участков, находящихся в государственной или муниципальной собственности					
МСК 35 зона 3		WGS-84					
№ точки	X	Y	Широта	Долгота	Длины линий	Румбы	
35:14:0000000:812:3У1							
1	403 546,77	3 277 033,11	59° 40' 37.398"	42° 1' 40.4868"	6,18	СВ:74°14,0'	
2	403 548,45	3 277 039,06	59° 40' 37.452"	42° 1' 40.8684"	17,65	СЗ:14°28,2'	
3	403 565,54	3 277 034,65	59° 40' 38.0028"	42° 1' 40.5948"	5,85	СВ:71°20,9'	
4	403 567,41	3 277 040,19	59° 40' 38.064"	42° 1' 40.9512"	2,24	ЮВ:29°39,0'	
5	403 565,46	3 277 041,30	59° 40' 37.9992"	42° 1' 41.0196"	23,05	ЮВ:38°1,8'	
6	403 547,30	3 277 055,50	59° 40' 37.4088"	42° 1' 41.9196"	22,40	ЮЗ:89°7,7'	
Площадь 35:14:0000000:812:3У1		0,0221	га				

Примечание: образуемый земельный участок не относится к землям общего пользования.

Целевое назначение лесов, вид (виды) разрешенного использования лесного участка, количественные и качественные характеристики лесного участка, сведения о нахождении лесного участка в границах особо защитных участков лесов представлены в таблице 2 и таблице 3.

Таблица 3 – Характеристики лесных участков

1. Местоположение, границы и площадь проектируемого лесного участка	
Субъект Российской Федерации	Вологодская область
Муниципальное образование	Тотемский муниципальный округ
Категория земель	Земли лесного фонда
Лесничество	Тотемское лесничество
Участковое лесничество, урочище (при наличии)	Тотемское сельское участковое ООО «Погореловский»
Целевое назначение лесов, категория защитных лесов	Эксплуатационные
Квартал	45
Лесотаксационный выдел/часть лесотаксационного выдела	9 ч
Площадь проектируемого лесного участка, га	0,0221
2. Целевое назначение лесов	
В соответствии с приказом Федерального агентства лесного хозяйства от «06» октября 2008 года № 281 «Об определении количества лесничеств на территории Вологодской области и установления границ» на территории (Об определении количества лесничеств установления их границ)	
Вологодской области	Тотемское сельское участковое лесничество ООО "Погореловский"
(наименование субъекта Российской Федерации)	(наименование)
входит в состав	Тотемского лесничества. На момент проектирования лесного участка,
(наименование)	(наименование)
на территории	Тотемского лесничества распространяется действие лесохозяйственного
(наименование)	(наименование)

Взам. инв. №

Подп. и дата

Инв. № подл.

Изм.	Кол.уч	Лист	№ док.	Подп.	Дата

1220Y0387 от 25.03.2021

Лист

Регламента утвержденного Приказом департамента лесного комплекса Вологодской области №1519 от «11» октября 2018

(наименование и органа государственной власти, органа местного самоуправления)

Леса на территории Вологодской области в соответствии со ст. 8 Федерального закона от 04.12.2006 №201-ФЗ
(наименование субъекта РФ)

«О введении в действие Лесного кодекса Российской Федерации» отнесены к эксплуатационным
(указать целевое назначение лесов)

лесам, что отражено в Лесном плане Вологодской области, утвержденном Распоряжением Губернатора
(наименование субъекта РФ)

Вологодской области № 4807-р от «30» ноября 2018 и лесохозяйственном регламенте Тотемского
(наименование и органа государственной власти, органа местного самоуправления) (наименование)

лесничества лесопарка).

Согласно указанным документам лесного планирования квартал 45
(номер(а))

Тотемского урочища (при наличии) ООО участкового лесничества, в котором расположен
сельского «Погореловский»
(наименование) (наименование)

проектируемый лесной участок, относится эксплуатационным лесам,
(указать целевое назначение лесов)

категории защитных лесов -

3. Количественные и качественные характеристики проектируемого лесного участка

Количественные и качественные характеристики проектируемого лесного участка составляются на основании данных государственного лесного реестра Тотемского лесничества и
(наименование)

необходимости натурного обследования.

3.1. Распределение земель

Общая площадь, га	в том числе									
	лесные земли					нелесные земли				
	занятые лесными насаждениями - всего	в том числе покрытые лесными культурами	лесные питомники и плантации	не занятые лесными насаждениями	итого	дороги	просеки	болота	другие (газопровод)	итого
1	2	3	4	5	6	7	8	9	10	11
0,0221	-	-	-	-	-	-	-	-	0,0221	0,0221

3.2. Характеристика насаждений проектируемого лесного участка

Участковое лесничество/ урочище (при наличии)	Номер квартала	Номер выдела	Состав насаждения или характеристика лесного участка при отсутствии насаждения	Площадь (га)/ запас древесины при наличии (куб. м)	в том числе по группам возраста древесины (га/куб.м)			
					молодняки	средневозрастные	приспевающие	спелые и перестойные
1	2	3	4	5	6	7	8	9
Тотемское сельское участковое лесничество, ООО "Погореловский"	35:14:0000000:812:3У1							
	Эксплуатационные							
	45	9ч	Газопровод	0,0221/-	-	-	-	-
Итого по участковому лесничеству				0,0221/-	-	-	-	-

Взам. инв №

Подл. и дата

Инв. № подл.

Изм.	Кол.уч	Лист	№ док.	Подп.	Дата
------	--------	------	--------	-------	------

1220Y0387 от 25.03.2021

Лист

- использование лесов в местах традиционного проживания и хозяйственной деятельности лиц, относящихся к коренным малочисленным народам Севера;
- иные виды, определенные в соответствии с частью 2 статьи 6 Лесного Кодекса РФ (осуществление изыскательских работ).

3.3. Средние таксационные показатели насаждений проектируемого лесного участка

Целевое назначение лесов	Хозяйство, преобладающая порода	Состав насаждений	Возраст	Бонитет	Полнота	Средний запас древесины (куб. м/га)		
						средневозрастные	приспевающие	спелые и перестойные
1	2	3	4	5	6	7	8	9
-	-	-	-	-	-	-	-	-

3.4. Виды и объемы использования лесов на проектируемом лесном участке

Целевое назначение лесов	Хозяйство (хвойное, твердолиственное, мягколиственные)	Площадь, га	Единица измерения	Объемы использования лесов (изъятия лесных ресурсов)
1	2	3	4	5
35:14:0000000:812:3У1				

Вид использования лесов	Строительство, реконструкция, эксплуатация линейных объектов			
Цель предоставления лесного участка	для размещения инженерно-технических средств охраны компрессорной станции			
эксплуатационные	-	0,0221	га	-

4. Виды разрешенного использования лесов на проектируемом лесном участке

Лесохозяйственным регламентом Тотемского лесничества, Тотемского сельского участкового лесничества, ООО «Погореловский» в квартале № 45 и соответственно на проектируемом лесном участке установлены следующие виды разрешенного использования лесов:

- заготовка древесины;
- заготовка живицы;
- заготовка и сбор недревесных лесных ресурсов;
- заготовка пищевых ресурсов и сбор лекарственных растений;
- осуществление видов деятельности в сфере охотничьего хозяйства;
- ведение сельского хозяйства (выпас сельскохозяйственных животных, северное оленеводство, выращивание сельскохозяйственных культур и иной сельскохозяйственной деятельности);
- ведение сельского хозяйства (сенокосение и пчеловодство);
- осуществление научно-исследовательской и образовательной деятельности;
- осуществление рекреационной деятельности;
- создание лесных плантаций и их эксплуатация;
- выращивание лесных плодовых, ягодных, декоративных растений, лекарственных растений;
- выращивание посадочного материала лесных растений (сеянцев и саженцев);
- осуществление геологического изучения недр, разведка и добыча полезных ископаемых;
- строительство и эксплуатация водохранилищ и иных искусственных водных объектов, а также гидротехнических сооружений и специализированных портов;
- строительство, реконструкция, эксплуатация линейных объектов;
- переработка древесины и иных лесных ресурсов;
- осуществление религиозной деятельности;

5. Сведения об обременениях проектируемого лесного участка

По данным государственного лесного реестра квартал	45	выдел/часть выдела	9 ч
	(номер)		(номер)
Тотемского сельского участкового лесничества	уручища (при наличии)	ООО "Погореловский"	участкового лесничества
(наименование)		(наименование)	
Тотемского лесничества	имеет обременения по		Не имеет
(наименование)			(наименование документа, реквизиты)

1220Y0387 от 25.03.2021

Лист

Изм.	Кол.уч	Лист	№ док.	Подп.	Дата

Взам. инв №

Подп. и дата

Инв. № подл.

вид использования лесов: _____, сроком до (на) _____
(наименование вида использования лесов)

6. Сведения об ограничениях использования лесов

С учетом целевого назначения и правового режима лесов, установленного лесным законодательством Российской Федерации, лесохозяйственным регламентом Тотемского лесничества предусмотрены
(наименование)

следующие ограничения в использовании лесов:

Строительство, реконструкция, эксплуатация линейных объектов запрещается на особо охраняемых природных территориях, если данное ограничение предусмотрено режимом, установленным в положении об особо охраняемой природной территории. В лесах, расположенных в лесопарковых зонах, запрещаются строительство объектов капитального строительства, за исключением велосипедных и беговых дорожек и гидротехнических сооружений. В лесах, расположенных в зеленых зонах, запрещается строительство и эксплуатация объектов капитального строительства, за исключением гидротехнических сооружений, линий связи, линий электропередачи, подземных трубопроводов. В ценных лесах запрещаются строительство и эксплуатация объектов капитального строительства, за исключением велосипедных и беговых дорожек, линейных объектов и гидротехнических сооружений. На особо защитных участках лесов (кроме заповедных) запрещается строительство и эксплуатация объектов капитального строительства, за исключением линейных объектов и гидротехнических сооружений.

7. Сведения о наличии зданий, сооружений, объектов, связанных с созданием лесной инфраструктуры и объектов, не связанных с созданием лесной инфраструктуры на проектируемом лесном участке

7.1 Сведения о наличии зданий, сооружений

№ п/п	Участковое лесничество/ урочище (при наличии)	Номер квартала	Номер выдела	Площадь объекта, га	Наименование объекта
1	2	3	4	5	6
1	-	-	-	-	-

8. Сведения о наличии на проектируемом лесном участке особо защитных участков лесов, особо охраняемых природных территорий, зон с особыми условиями использования территорий

Согласно данным государственного лесного реестра на проектируемом лесном участке *расположены* особо защитные участки лесов (ОЗУ), особо охраняемые природные территории (ООПТ).

8.1 Сведения о наличии на проектируемом лесном участке ОЗУ

№ п/п	Наименование участкового лесничества/ урочища (при наличии)	Номер квартала	Номер выдела	Виды ОЗУ, наименование ООПТ, виды зон с особыми условиями использования территорий	Общая площадь, га
1	2	3	4	5	6
-	-	-	-	-	-

9. Проектирование вида использования лесов лесного участка

Согласно лесохозяйственному регламенту _____ Тотемского лесничества (лесопарка),
(наименование)

квартал, выдел _____ 45 (9ч)
(номер)

Тотемского урочища (при наличии), _____ ООО "Погореловский" _____ участкового лесничества,
(наименование) _____ (наименование)

в границах которого расположен проектируемый лесной участок, относится к зоне планируемого освоения лесов для: _____ - Строительство, реконструкция, эксплуатация линейных объектов.
(наименование вида использования лесов)

Существующих земельных участков, в отношении которых предлагаются их резервирование и (или) изъятие для государственных и муниципальных нужд не имеется.

Существующих земельных участков, на которых линейный объект может быть размещен на условиях сервитута, публичного сервитута не имеется.

Образуемый земельный участок относится к землям лесного фонда.

Взам. инв №

Подп. и дата

Инв. № подл.

Изм.	Кол.уч	Лист	№ док.	Подп.	Дата

1220Y0387 от 25.03.2021

Лист

б) перечень координат **характерных точек** образуемого земельного участка в системе координат **МСК 35 зона 3** представлен в таблице 1.

в) сведения о границах территории, применительно к которой осуществляется подготовка проекта межевания соответствует сведениям о границах образуемого земельного участка, представленных в таблице 1.

В границах территории межевания не предусматривается образование земельных участков на основании утвержденной схемы расположения земельного участка или земельных участков на кадастровом плане территории, срок действия которой не истек. В проекте отсутствует территория исторического поселения. Обеспечение сохранности элементов планировочной структуры не предусмотрено.

г) вид разрешенного использования лесного участка

Вид разрешенного использования лесного участка – строительство, реконструкция, эксплуатация линейных объектов (в соответствии со ст. 25 Лесного Кодекса РФ).

Инва. № подл.	Подп. и дата	Взам. инв. №

Изм.	Кол.уч	Лист	№ док.	Подп.	Дата

1220Y0387 от 25.03.2021

Лист

Раздел 4 Материалы по обоснованию проекта межевания территории. Пояснительная записка

4.1 Обоснование определения местоположения границ образуемого земельного участка с учетом соблюдения требований к образуемым земельным участкам, в том числе требований к предельным (минимальным и (или) максимальным) размерам земельных участков

Формируемые земельные участки необходимы для эксплуатации линейного объекта, ввиду чего месторасположение границ было определено исходя из расположения существующего линейного объекта на местности. При подготовке проекта межевания территории определение местоположения границ образуемых и (или) изменяемых земельных участков осуществлялось в соответствии с нормами отвода земельных участков для конкретных видов деятельности, иными требованиями к образуемым и (или) изменяемым земельным участкам, установленными федеральными законами и законами субъектов Российской Федерации, техническими регламентами, сводами правил. Согласно ч. 6 и п. ч. 4 ст. 3 ст. 36 Градостроительного кодекса Российской Федерации градостроительный регламент не устанавливается и не распространяется ввиду формирования земельных участков на землях лесного фонда для эксплуатации линейного объекта. Следовательно, требования к предельным (минимальным и (или) максимальным) размерам земельных участков отсутствуют.

4.2 Обоснование способа образования земельного участка

Проектом межевания предусмотрено постановка земельных участков на государственный кадастровый учет, путем раздела земельного участка 35:14:0000000:812 с сохранением исходного в изменённых границах.

Образуемый земельный участок с видом разрешенного использования - строительство, реконструкция, эксплуатация линейных объектов образуются из земель лесного фонда, сведения о которых содержатся в ЕГРН (кадастровым номером 35:14:0000000:812), и расположен в границах кадастрового квартала 35:14:0402004.

Способы образования земельных участков определены в соответствии с Земельным кодексом Российской Федерации и приведены в таблице 1 - Сведения об образуемых земельных участках Книги 1 Раздел 2 «Проект межевания территории. Текстовая часть».

Проектом не предусматривается образование земельных участков, отнесенных к территории общего пользования или имуществу общего пользования. Резервирование и изъятие для государственных или муниципальных нужд проектом не предусмотрено. Сервитуты проектом не устанавливаются. Красные линии настоящим проектом не устанавливаются.

4.3 Обоснование определения размеров образуемого земельного участка

Размеры образуемых земельных участков были определены исходя из фактических границ и размеров земельных участков.

Инв. № подл.	Подп. и дата	Взам. инв №

Изм.	Кол.уч	Лист	№ док.	Подп.	Дата

1220Y0387 от 25.03.2021

Лист

Проект межевания территории подготовлен в соответствии с материалами и результатами инженерных изысканий, выполненных ИП Андреев А.А. в 2021 году.

4.4 Обоснование определения границ публичного сервитута, подлежащего установлению в соответствии с законодательством Российской Федерации

В данном проекте образуемые участки, которые могут быть размещены на условиях публичного сервитута, отсутствуют. Обоснование определения границ публичного сервитута, подлежащего установлению в соответствии с законодательством Российской Федерации, не представлено.

Инв. № подл.	Подп. и дата	Взам. инв. №

Изм.	Кол.уч	Лист	№ док.	Подп.	Дата

1220Y0387 от 25.03.2021

Лист